





# Monistrol-d'Allier

## Les Gorges de l'Allier

●●● Haute-Loire ●●● Auvergne

Une randonnée thématique dans des paysages grandioses vous emmènera entre les volcans de Monistrol-d'Allier et les contreforts du pays granitique de la Margeride. Vous aurez la surprise de vous retrouver dans un décor naturel où la roche volcanique est parfois omniprésente. Les boules naturelles de granite vous immergeront dans les paysages naturels de la Margeride. Les rochers de roche grise vous permettront d'entrer dans l'histoire géologique du site quand la gorge de l'Allier était entièrement comblée par les laves crachées par les volcans proches. C'est aussi l'histoire des hommes qui ont arraché la pierre qu'elle que soit sa nature. Les orgues ont été découpées puis concassées. Les projections volcaniques ont été taillées et utilisées sous forme d'une marqueterie de pierres que vous découvrirez tout le long du circuit. (2h30/3h environ)

Point de Départ :  
Bar-Brasserie « Le Repos du Pèlerin » face au Pont Eiffel.  
Un livret explicatif vous sera remis pour vous accompagner dans votre découverte.



### A découvrir

Plage aménagée sur l'Allier  
baignade surveillée pendant la période estivale  
de 14h à 17h30 en semaine  
de 13h à 19h le week-end

Rafting, aire de pique-nique, restaurants,  
circuit patrimoine, randonnée « Sentiers des Orgues »

### Train Touristique des Gorges de l'Allier

Tél. 04 71 77 70 17

Place Aristide Brian  
43300 LANGEAC

[www.train-gorges-allier.com](http://www.train-gorges-allier.com)

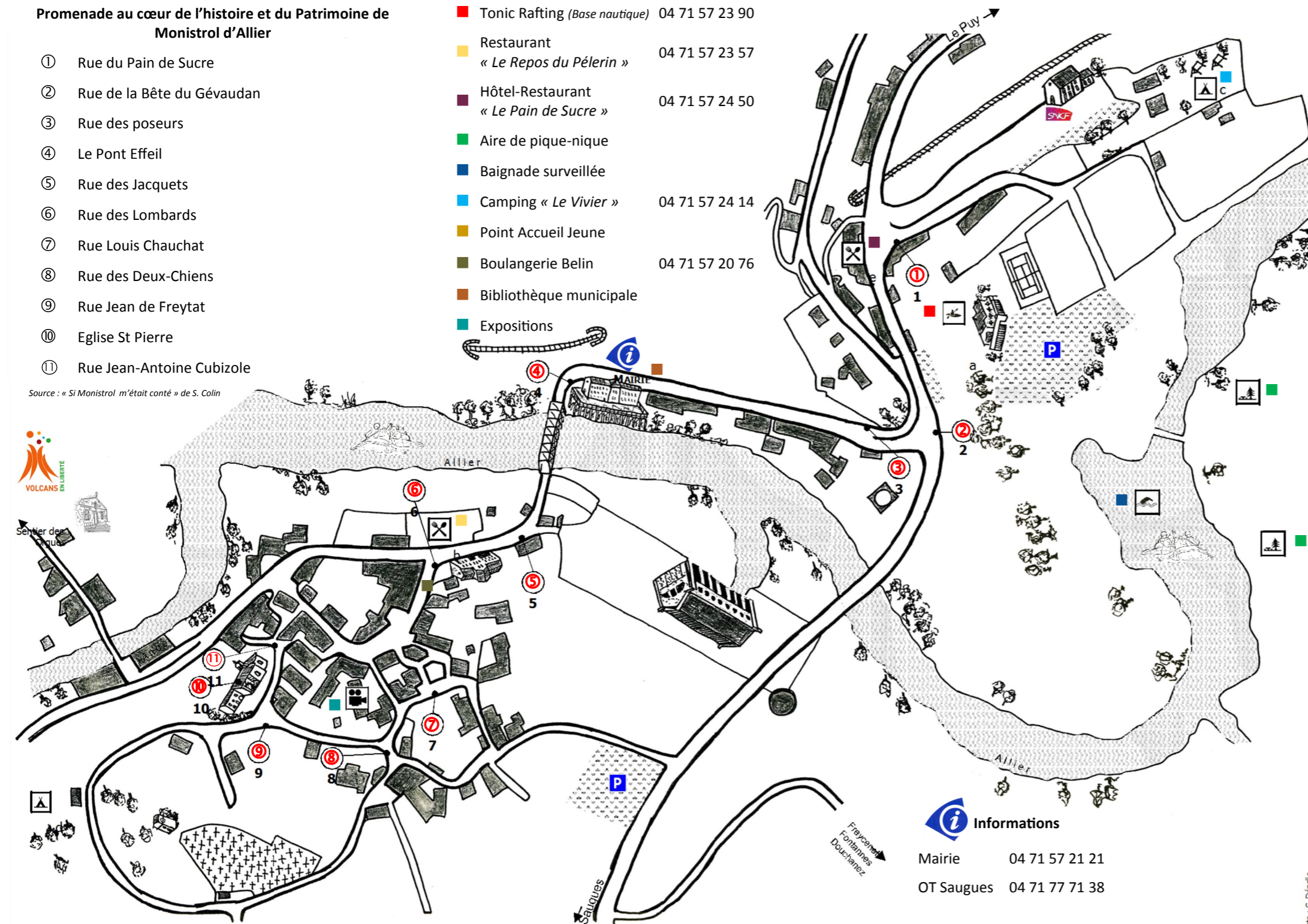


## Promenade au cœur de l'histoire et du Patrimoine de Monistrol d'Allier

- ① Rue du Pain de Sucre
- ② Rue de la Bête du Gévaudan
- ③ Rue des poseurs
- ④ Le Pont Eiffel
- ⑤ Rue des Jacquets
- ⑥ Rue des Lombards
- ⑦ Rue Louis Chauchat
- ⑧ Rue des Deux-Chiens
- ⑨ Rue Jean de Freytat
- ⑩ Eglise St Pierre
- ⑪ Rue Jean-Antoine Cubizole

Source : « Si Monistrol m'était conté » de S. Colin

- Tonic Rafting (Base nautique) 04 71 57 23 90
- Restaurant « Le Repos du Pèlerin » 04 71 57 23 57
- Hôtel-Restaurant « Le Pain de Sucre » 04 71 57 24 50
- Aire de pique-nique
- Baignade surveillée
- Camping « Le Vivier » 04 71 57 24 14
- Point Accueil Jeune
- Boulangerie Belin 04 71 57 20 76
- Bibliothèque municipale
- Expositions



**i Informations**

Mairie 04 71 57 21 21

OT Saugues 04 71 77 71 38

Carte : C. Dépalle

## Circuit patrimoine

Durée : 1h ou 2h

Dans l'ensemble du bourg, en suivant les numéros du plan, faites une promenade au cœur de l'histoire et du patrimoine de Monistrol d'Allier à travers le nom de ses rues et des panneaux explicatifs qui les accompagnent.



La chapelle Ste-Médicine sur le chemin de St-Jacques de Compostelle